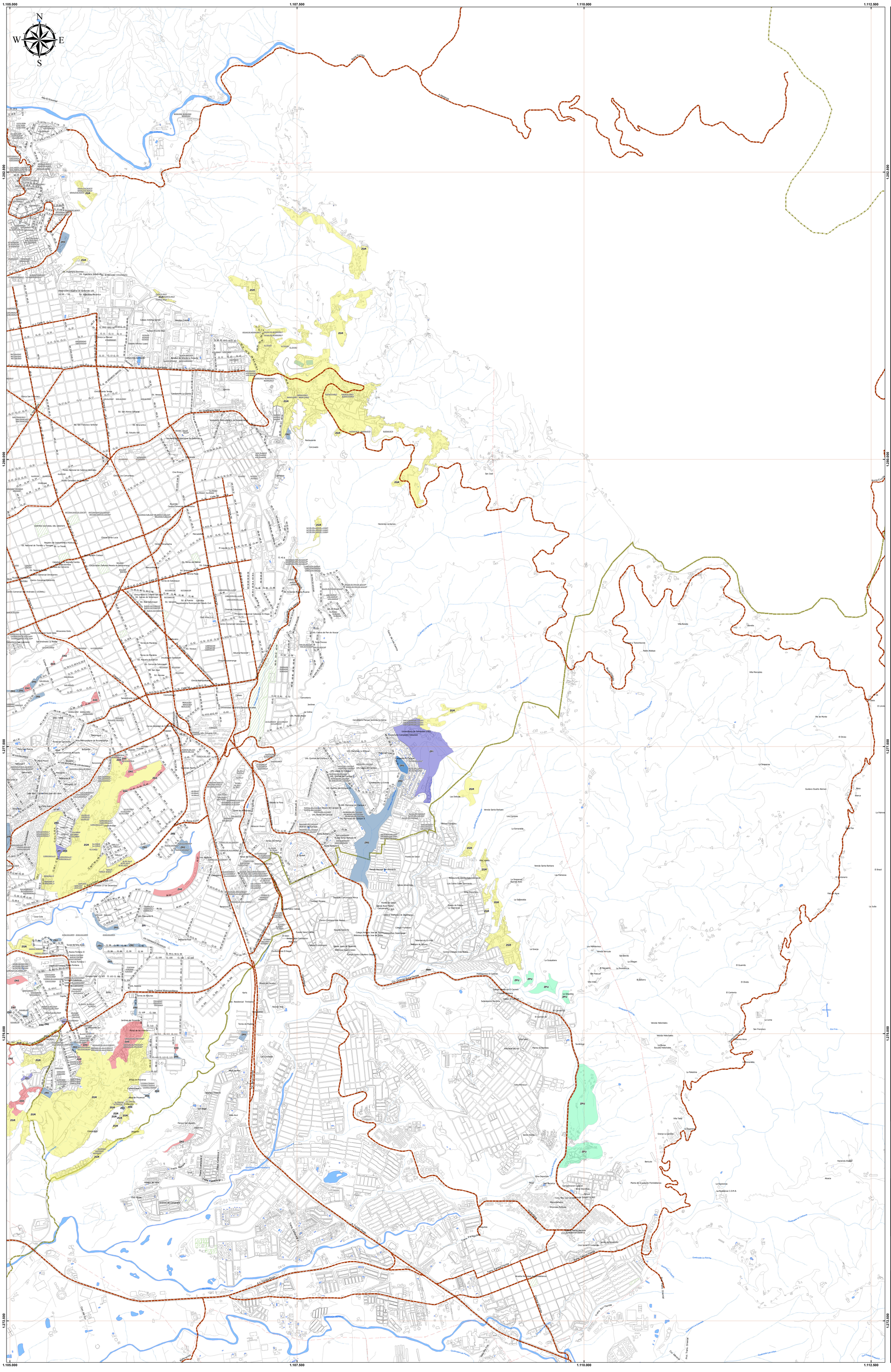

ESCALA GRAFICA

0 125 250 500 750 1.000 Meters

CONVENCIONES GENERALES

- Banco de Arena
- Camino
- Canal Doble
- Carretera
- Construcción
- Drenaje Doble
- Drenaje Intermitente
- Drenaje Permanente
- Isla
- Laguna
- Jaguey
- Manzana
- Municipios
- Muro
- Parque
- Peaje
- Piscina
- Puente Peatonal
- Red Alta Tension
- Terminal
- Zona Deportiva

CONVENCIONES ESPECIFICAS

- VIA EXISTENTE

DETERMINANTES AMBIENTALES POTs

- ZRE-ZONA DE RECREACION
- ZAE-ZONA DE AISLAMIENTO ESCARPA
- ZPU-ZONA POTENCIALMENTE URBANIZABLE
- ZPI-ZONA POTENCIALMENTE INESTABLE
- ZGR-ZONA DE GESTION DEL RIESGO

PLANOS DE REFERENCIA

No.	DESCRIPCIÓN	FECHA	ELABORADO	REVISADO	APROBADO
			INGENIERIA		CLIENTE

REVISIÓN

DISTRIBUCION DE PLANCHAS

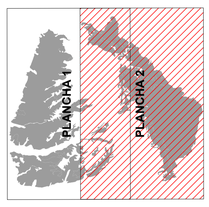

JURISDICCION CDMB

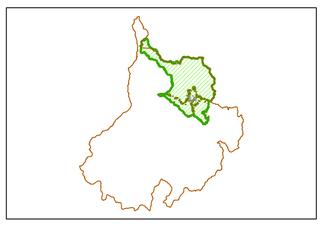

CDMB ambiente para la gente

Corporación autónoma regional para la defensa de la meseta de Bucaramanga

CONTIENE:

DISTRITO DE MANEJO INTEGRADO DE BUCARAMANGA DMI BUCARAMANGA

ZONIFICACION DETERMINANTES AMBIENTALES POTs

PROYECTO:

DELIMITACION Y ACTUALIZACION DEL DMI METROPOLITANO Y FORMULAR EL PLAN DE MANEJO EN LOS MUNICIPIOS DE BUCARAMANGA, FLORIDABLANCA, GIRON Y PIEDECUESTA

ELABORADO POR:

SOPIT

SUBDIRECCIÓN DE ORDENAMIENTO Y PLANIFICACIÓN DEL TERRITORIO

DISEÑO:	GRUPO SIA
DIBUJO:	GRUPO SIA
ARCHIVO:	DET_1230_OCT_2012_1.mxd
FECHA:	OCTUBRE DE 2012
ESCALA:	1:10.000

PLANO No. **04**

REV. **0**